

Een roadtrip, een orkaan en een zonsverduistering

De Australië-eclipsreis van april 2023 aan de hand van enkele beelden

Hilde Willemsen

Foto's: Hilde Willemsen (tenzij anders vermeld) — eclipsfoto's: Rudi Knops

Perth — 31° 52' ZB, 115° 52' OL

- Hoofdstad van West-Australië.
- Met twee miljoen inwoners een van 's werelds meest afgelegen grootsteden. Ligt 2100 km in vogelvlucht van de dichtstbijgelegen grootstad, Adelaide. Ligt dicht bij Jakarta (de hoofdstad van Indonesië, 3000 km) dan bij Australië's belangrijkste en grootste stad, Sydney (3300 km).
- Op 11 april 2023 het startpunt van een roadtrip van zo'n 3000 kilometer met als eindpunt Broome. Onderweg een stop van 4 dagen in Exmouth, waar zich de eigenlijke reden van de reis afspeelde: een totale zonsverduistering!





Wandelend door het wonderlijke landschap van de Pinnacles (Nambung National Park)




Wandeling in de Murchison River Gorge (Kalbarri National Park)



Op verkenning in de botanische tuin van Perth



Sundowner in Port Hedland



Op stap in Fremantle



Pitstop in de Outback

De reizigers

- 34 reislustige globetrotters.
- Een bonte mix van ervaren eclips-liefhebbers en nieuwsgierige novicen.
- Steeds welgezind, altijd tijdig op de afspraak, nooit gekjammer of geklaag.
- Kortom, een typisch astroreizen-publiek.



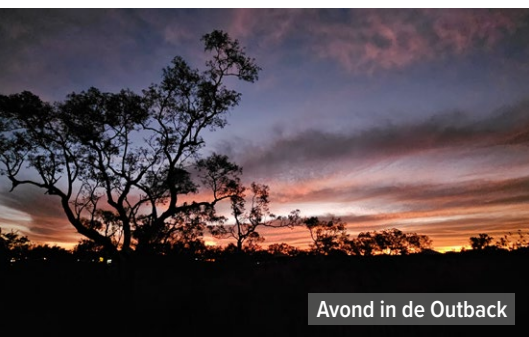
Eighty Mile Beach



Road Train (foto: Liesbet Los)



Port Hedland – ijzererts-installaties



Avond in de Outback



Nature's Window


Onderweg

- Exclusief Australisch: kangoeroes.
- Unieke landschappen:
 - Nature's Window (Kalbarri National Park).
 - Karinji National Park.
- Het land van de superlatieven:
 - Roadtrains – vrachtwagens van 80 meter lang.
 - Port Hedland: 's werlds grootste ijzerertshaven.
 - Voor eindeloze strandwandelingen: Eighty Mile Beach.

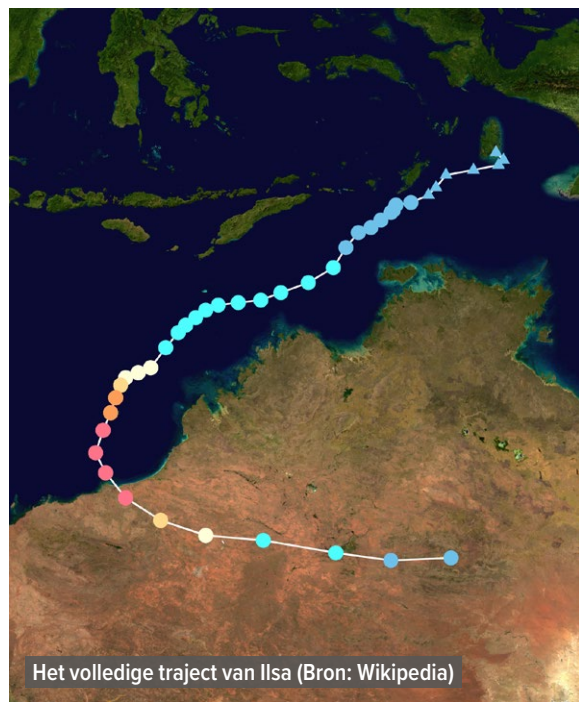


De (bijna) spelbreker

- Cycloon Ilsa ontstond op 6 april in de Timorzee als een tropische storm. Tegen de avond van 13 april was Ilsa een orkaan van categorie 5, op ramkoers naar Port Hedland.
- In de nacht van 13 op 14 april kwam Ilsa aan land, zo'n 120 km oost-noordoost van Port Hedland, in een quasi onbewoond gebied. Deze last minute-koerswijziging behoedde 's werelds grootste ijzerertshaven van een ramp en redde onze roadtrip voor het gedeelte van Exmouth naar Broome.
- De schade bleef beperkt tot 1 vernield roadhouse, platgeslagen grassen, ontbladerde bomen en grote plassen in een normaal uitgedroogd landschap.
- De maximale gemeten windsnelheid bedroeg 218 km per uur, een record voor deze regio.



Cycloon Ilsa op 13 april 2023 (foto: NASA)



Het volledige traject van Ilsa (Bron: Wikipedia)

Pardoo Roadhouse na de doortocht van Ilsa



Pardoo Roadhouse na de doortocht van Ilsa




De zonsverduistering!

- Het totaliteitspad van de eclips van 20 april 2023 ging slechts op het uiterste puntje van Australië over land: een afgelegen, nauwelijks bewoond schiereiland.
- In het stadje Exmouth, dat minder dan 3000 inwoners telt, werden 60 000 eclipsstoeristen verwacht. Het werden er uiteindelijk een goeie 20 000, waaronder 34 Urania-eclipsreizigers!
- Prima organisatie van goed voorbereide plaatselijke autoriteiten die zorgden voor een ideale waarnemingslocatie, pal op de centrale lijn. Good job, mates!
- Een perfecte eclips met 62 seconden kippenvel!

De reisroute in detail en meer beeldmateriaal

- Kaart: <https://www.polarsteps.com/astoreizenTraveler/6768862-eclipsreis-west-australie>
- Foto's: <https://flic.kr/s/aHBqjACJDw>
- Film: <https://youtu.be/9ZJI-QsWUm8>



Kaart: Xavier Jubier



De eclipslocatie

